

**LEGENDA**

Perimetro AT4

**Piano Territoriale Paesistico Terminio - Cervialto**

- P.I. - Protezione Integrale
- P.I.R. - Protezione Integrale con restauro paesistico ambientale
- A.T.C. - Area turistica Campolasperto

**Vincoli Archeologici**

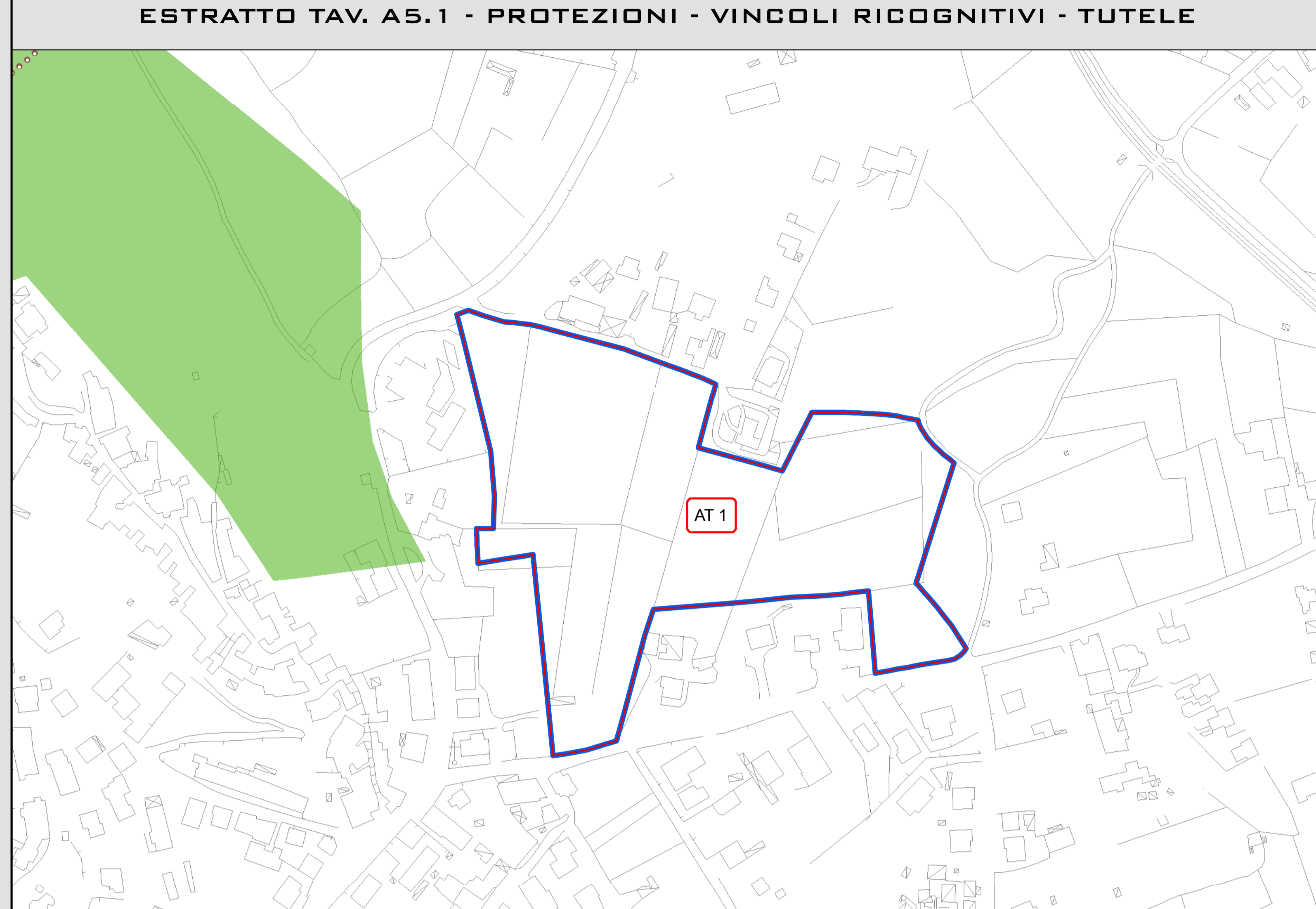
- Aree indiziate di interesse archeologico
- Siti Archeologici con rinvenimenti
- Antica centuriazione
- Aree limitrofe a zone con possibili presenze archeologiche

**Vincoli Artistico storici**

- Palazzo Abiosi DLgs 42/2004 art 136
- Palazzo Bruni DLgs 42/2004 art 136

**Vincoli Idraulici ed Ambientali**

- Acque Pubbliche
- Fascia di rispetto 10 mt. - LR 14 del 1982; Regio Decreto n°523 del 1904
- Fascia di rispetto 25 mt - L.R. 14 del 1982
- Fascia di rispetto 150 mt - DLgs 42/2004 art 142
- Vincolo idrogeologico R.D.L. 3267/23.
- Quota dei 1200 metri DLgs 42/2004 art 142
- Usi Civili DLgs 42/2004 art 142
- Boschi DLgs 42/2004 art 142
- Boschi con presenze arboree miste DLgs 42/2004 art 142



**LEGENDA**

Perimetro AT4

Sorgenti

- Sorgente Bagno della Regina
- Sorgente Cerasa
- Sorgente Madonna della neve I e II
- Sorgente Scorzella
- Sorgente dei Candraloni
- Sorgente Troncone
- Sorgenti dell'Accellica

Geositi

Corridoio Appenninico Principale

Siti di Importanza Comunitaria

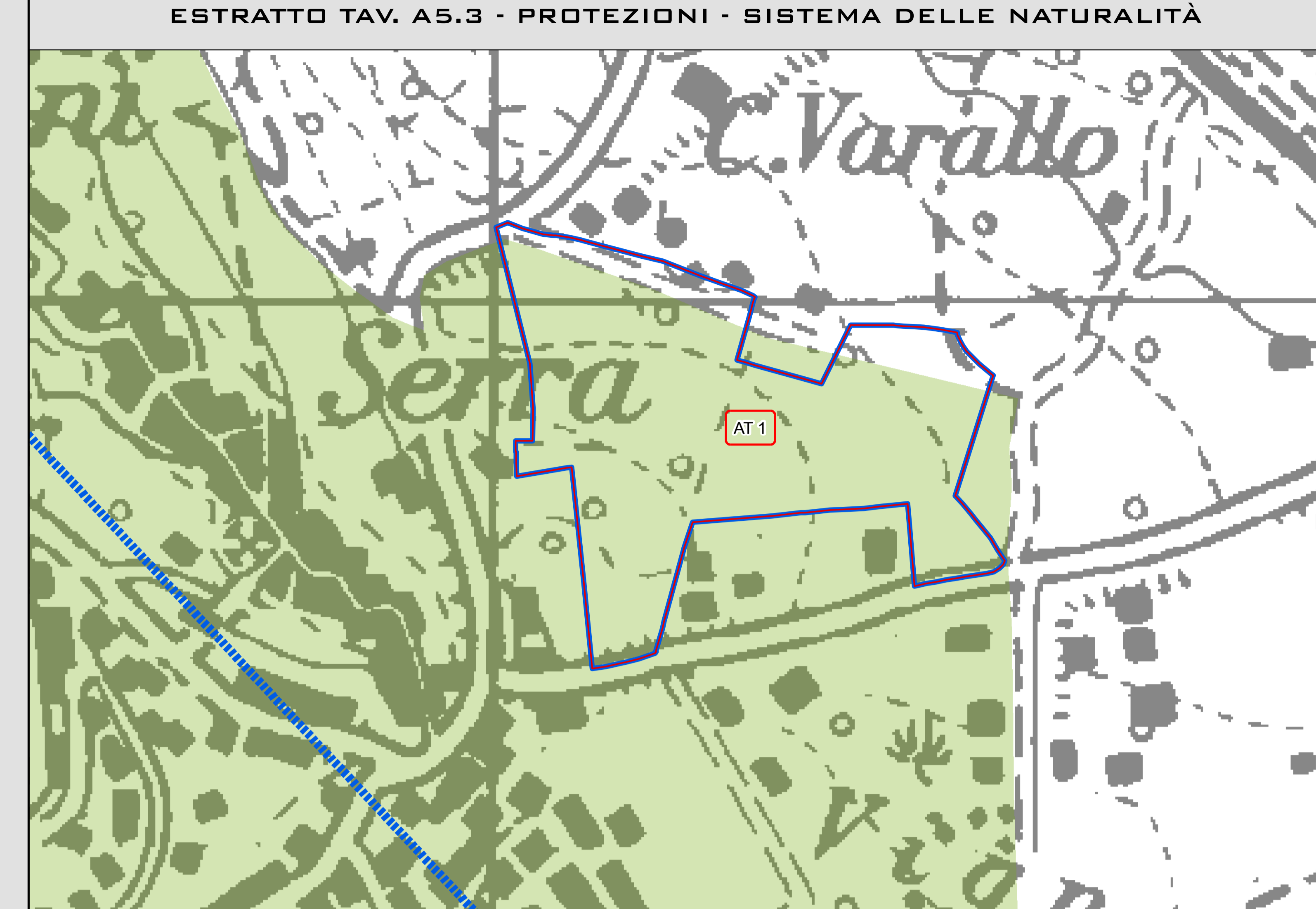
SIC 1 - Monte Accellica

SIC 2 - Monte Cervialto e Montagnone di Nusco

SIC 3 - Monte Terminio

Zone a Protezione Speciale - IT8040021

Parco Regionale dei Monti Picentini



**REDAZIONE PIANO URBANISTICO ATTUATIVO**  
Ambito di trasformazione AT1 - Polo fieristico turistico

**ELABORATO**  
**Tav.02 Stralci planimetrici vincoli esistenti**

Comune di **Montella**

**COMMITTENTE:**  
**Nevia Biotech S.r.l.**  
Sandro Soriano rappresentante legale  
Montella alla Via Piedipastini, 14

**R.U.P.**  
Dott. Urb. Sebastiano Forte

**SINDACO**  
Dott. Rizzieri Buonopane

Progettisti  
Arch. Raffaele Carrelli

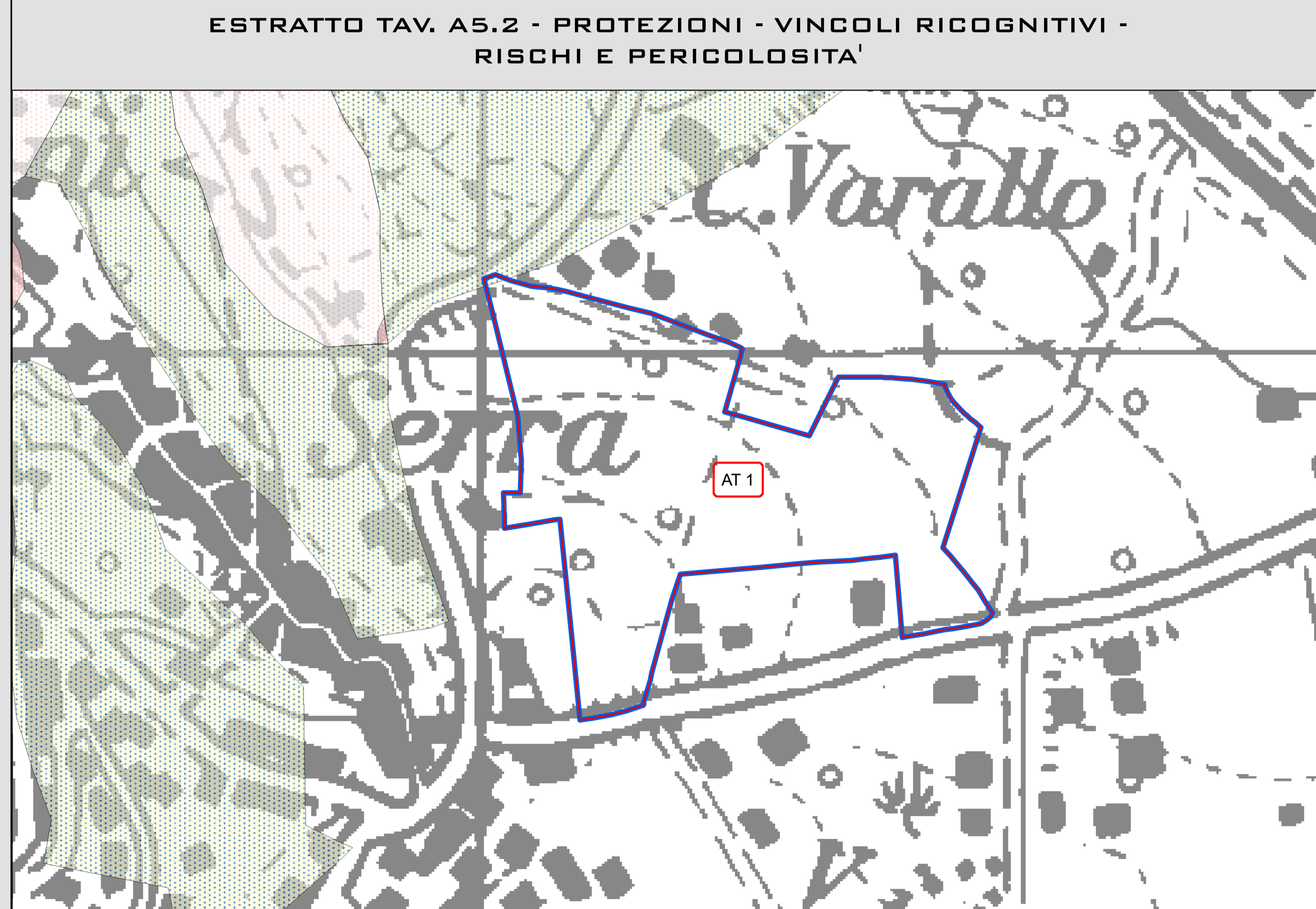
Data Luglio 2023

Scala 1:2.000

**LEGENDA**

Perimetro AT4

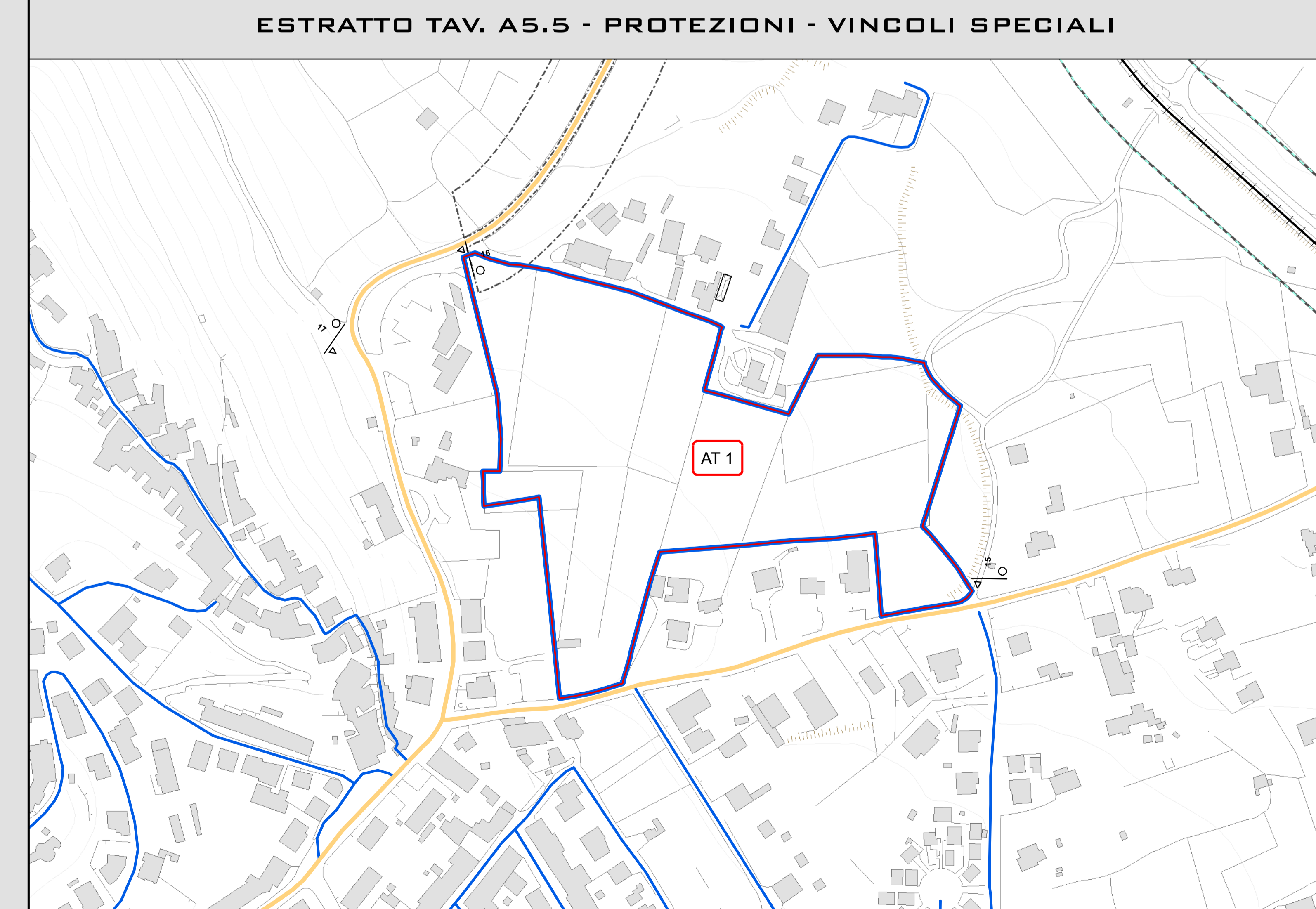
- R4 - Rischio Molto Elevato
- R4 - In zone a Parco
- R3 - Rischio Elevato
- R2 - Rischio Medio
- R1 - Rischio Moderato
- A4 - Area di alta attenzione
- A3 - Area di medio-alta attenzione
- A2 - Area di media attenzione
- A1 - Area di moderata attenzione
- Rpa - Rischio Potenzialmente Alto
- Apa - Area Attenzione Potenzialmente Alta
- Rpb - Rischio Potenzialmente Basso
- Apb - Area Attenzione Potenzialmente Basso
- C1 - Possibile ampliamento fenomeni franosi
- C2 - Versante no riconosciuto rischio o attenzione



**LEGENDA**

Perimetro AT4

- C - Strade extraurbane secondarie
- F - Strade locali
- Fasce di rispetto stradale
- Zona di rispetto relativa al metanodotto (DM 24.11.1948, DM 17.04.2008)
- Fascia elettrodotto (Decreto del Direttore Generale per la Salvaguardia Ambientale del 29.05.2008)
- Zona di rispetto ferroviaria (DPR 753/1980)
- Zona di rispetto cimiteriale (LR 14/1982)
- Zona di rispetto depuratore (DLGS 152/2006)
- Zona di rispetto Sorgente Bagno della Regina
- Perimetro centro abitato (DLGS 285/1992, art.4)



**INQUADRAMENTO**